

# Saint-Éloy-les-Mines

assainissement collectif

## **Rapport annuel sur le Prix et la Qualité du Service public de l'assainissement collectif**

**Exercice 2023**

Rapport annuel relatif au prix et à la qualité du service public de l'assainissement  
présenté conformément à l'article L2224 - 5 du code général des collectivités territoriales  
Les informations sur fond bleu sont obligatoires au titre du décret.

Envoyé en préfecture le 20/12/2024  
Reçu en préfecture le 20/12/2024  
Publié le 20/12/2024  
ID : 063-216303388-20241219-DCM2024\_05\_68-DE



Tout renseignement concernant la réglementation en vigueur, la définition et le calcul des différents indicateurs  
peut être obtenu sur le site [www.services.eaufrance.fr](http://www.services.eaufrance.fr), rubrique « l'Observatoire »

Si les informations pré-remplies ne sont pas correctes, veuillez contacter votre DDT

## **Table des matières**

1.	Caractérisation technique du service	
1.1.	Présentation du territoire desservi	
1.2.	Mode de gestion du service	
1.3.	Estimation de la population desservie (D201.0)	4
1.4.	Nombre d'abonnés	4
1.5.	Volumes facturés	5
1.6.	Détail des imports et exports d'effluents	
1.7.	Autorisations de déversements d'effluents industriels (D.202.0)	
1.8.	Linéaire de réseaux de collecte (hors branchements) et/ou transfert	
1.9.	Ouvrages d'épuration des eaux usées	
1.10.	Quantités de boues issues des ouvrages d'épuration (D203.0)	
1.10.1.	Quantités de boues produites par les ouvrages d'épuration	
1.10.2.	Quantités de boues évacuées des ouvrages d'épuration	
2.	Tarification de l'assainissement et recettes du service	
2.1.	Modalités de tarification	
2.2.	Facture d'assainissement type (D204.0)	14
2.3.	Recettes	
3.	Indicateurs de performance	
3.1.	Taux de desserte par le réseau d'assainissement collectif (P201.1)	
3.2.	Indice de connaissance et de gestion patrimoniale des réseaux	
3.3.	Conformité de la collecte des effluents (P203.3)	
3.4.	Conformité des équipements des stations de traitement des eaux usées (P204.3)	
3.5.	Conformité de la performance des ouvrages d'épuration (P205.3)	
3.6.	Taux de boues évacuées selon les filières conformes à la réglementation (P206.3)	
3.7.	Taux de débordement des effluents dans les locaux des usagers (P251.1)	
3.8.	Points noirs du réseau de collecte (P252.2)	25
3.9.	Taux moyen de renouvellement des réseaux de collecte (P253.2)	
3.10.	Conformité des performances des équipements d'épuration (P254.3)	
3.11.	Indice de connaissance des rejets au milieu naturel (P255.3)	27
3.12.	Durée d'extinction de la dette de la collectivité (P256.2)	
3.13.	Taux d'impayés sur les factures de l'année précédente (P257.0)	
3.14.	Taux de réclamations (P258.1)	29
4.	Financement des investissements	
4.1.	Montants financiers	
4.2.	Etat de la dette du service	
4.3.	Amortissements	
4.4.	Présentation des projets à l'étude en vue d'améliorer la qualité du service à l'usager et les performances environnementales du service et montants prévisionnels des travaux	
4.5.	Présentation des programmes pluriannuels de travaux adoptés par l'assemblée délibérante au cours du dernier exercice	
5.	Actions de solidarité et de coopération décentralisée dans le domaine de l'eau	
5.1.	Abandons de créance ou versements à un fonds de solidarité (P207.0)	
5.2.	Opérations de coopération décentralisée (cf. L 1115-1-1 du CGCT)	
6.	Tableau récapitulatif des indicateurs	

# 1. Caractérisation technique du service

## 1.1. Présentation du territoire desservi



Le service est géré au niveau ☐ communal  
☐ intercommunal

- Nom de la collectivité : Saint-Éloy-les-Mines
- Nom de l'entité de gestion: assainissement collectif
- Caractéristiques (commune, EPCI et type, etc.) : Commune
- Compétences liées au service :

		Oui	Non
	Collecte	<input type="checkbox"/>	<input type="checkbox"/>
	Transport	<input type="checkbox"/>	<input type="checkbox"/>
	Dépollution	<input type="checkbox"/>	<input type="checkbox"/>
	Contrôle de raccordement		
	Elimination des boues produites		
Et à la demande des propriétaires :	Les travaux de mise en conformité de la partie privative du branchement		
	Les travaux de suppression ou d'obturation des fosses		

- Territoire desservi (communes adhérentes au service, secteurs et hameaux desservis, etc.) : Montaignut-en-Combraille, Saint-Éloy-les-Mines
- Existence d'une CCSPL ☐ Oui ☐ Non
- Existence d'un zonage Oui, date d'approbation<sup>1</sup> : ..... Non
- Existence d'un règlement de service Oui, date d'approbation<sup>2</sup> : ..... Non

## 1.2. Mode de gestion du service



Le service est exploité en **Délégation par Entreprise privée**

### Nature du contrat :

- Nom du prestataire : SUEZ
- Date de début de contrat :
- Date de fin de contrat initial :
- Date effective de fin de contrat (après avenant le cas échéant) : 04/10/2027
- Nombre d'avenants et nature des avenants :
- Nature exacte de la mission du prestataire : (cf. annexe)

<sup>1</sup>\* Approbation en assemblée délibérante

<sup>2</sup>

### 1.3. **Estimation de la population desservie (D201.0)**



Est ici considérée comme un habitant desservi toute personne – y compris les résidents saisonniers – domiciliée dans une zone où il existe à proximité une antenne du réseau public d'assainissement collectif sur laquelle elle est ou peut être raccordée.

Le service public d’assainissement collectif dessert 3 034 habitants au 31/12/2023 (2 990 au 31/12/2022).

### 1.4. **Nombre d’abonnés**



Les abonnés domestiques et assimilés sont ceux redevables à l’Agence de l’eau au titre de la pollution de l’eau d’origine domestique en application de l’article L213-10-3 du Code de l’environnement.

Le service public d’assainissement collectif dessert 1 772 abonnés au 31/12/2023 (1 779 au 31/12/2022).

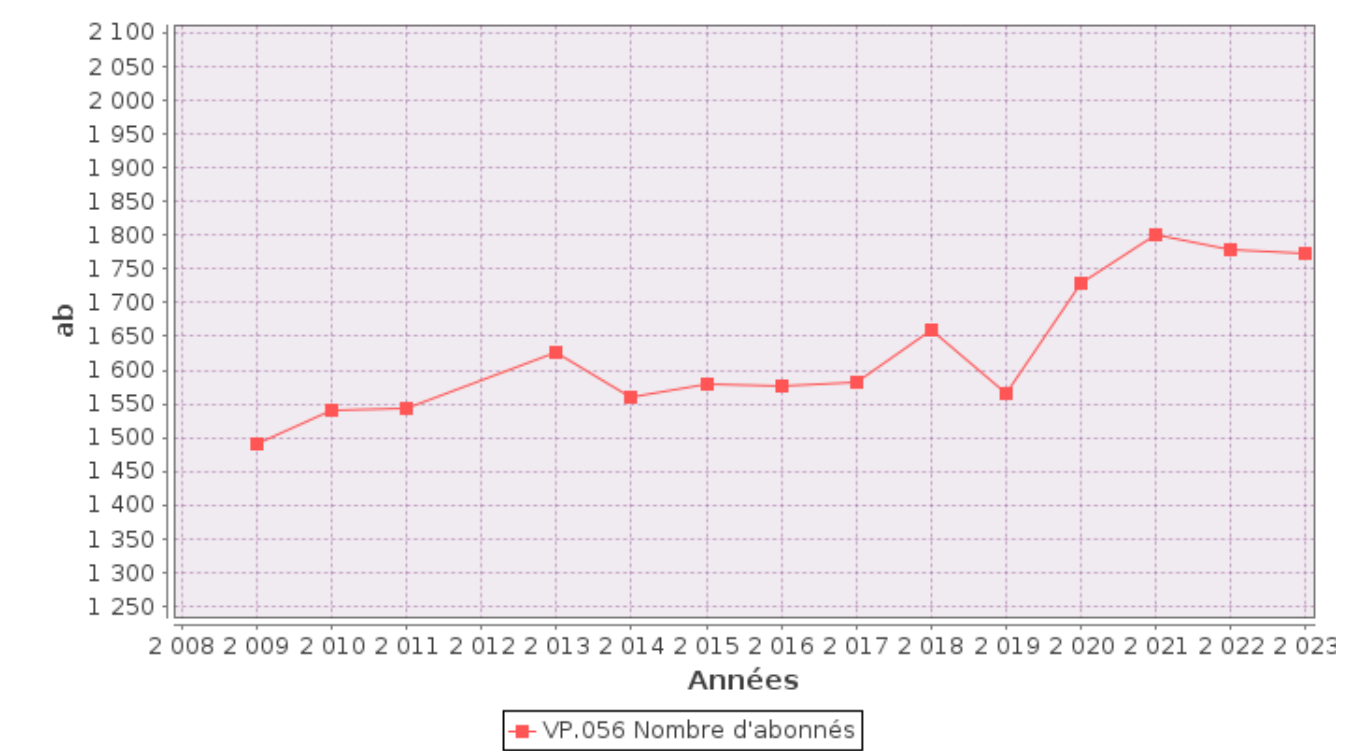
La répartition des abonnés par commune est la suivante

Commune	Nombre total d'abonnés 31/12/2022	Nombre d'abonnés domestiques au 31/12/2023	Nombre d'abonnés non domestiques au 31/12/2023	Nombre total d'abonnés au 31/12/2023	Variation en %
Montaigut-en-Combraille					
Saint-Éloy-les-Mines					
<b>Total</b>	<b>1 779</b>			<b>1 772</b>	<b>-0,4%</b>

Nombre d'abonnés potentiels déterminé à partir du document de zonage d'assainissement : 1 300

La densité linéaire d'abonnés (nombre d'abonnés par km de réseau hors branchement est de 34,09 abonnés/km) au 31/12/2023. (34,16 abonnés/km au 31/12/2022).

Le nombre d'habitants par abonné (population desservie rapportée au nombre d'abonné) est de 1,71 habitants/abonné au 31/12/2023. (1,68 habitants/abonné au 31/12/2022).

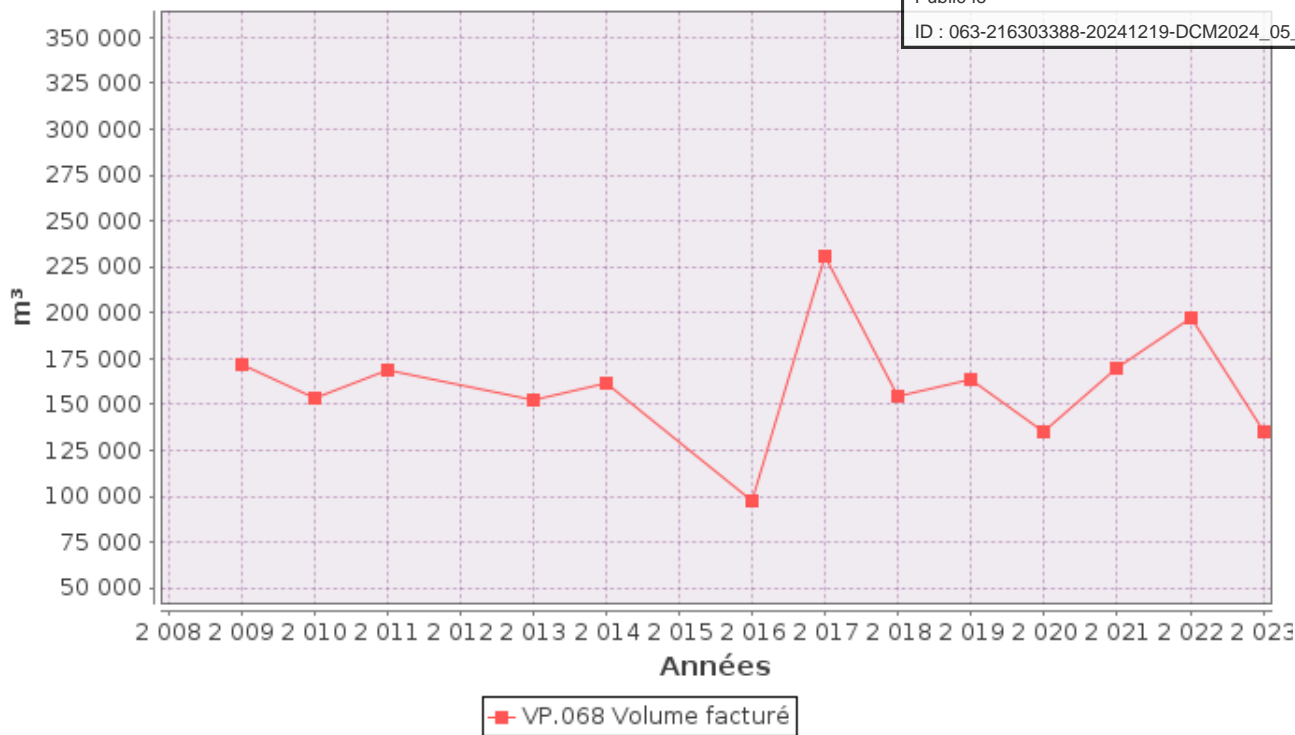


1.5. **Volumes facturés**



	Volumes facturés durant l'exercice 2022 en m³	Volumes facturés durant l'exercice 2023 en m³	Variation en %
Abonnés domestiques <sup>(1)</sup>			
Abonnés non domestiques			
<b>Total des volumes facturés aux abonnés</b>	<b>197 415</b>	<b>135 350</b>	<b>-31,4%</b>

(1) Les abonnés domestiques et assimilés sont ceux redevables à l'Agence de l'eau au titre de la pollution de l'eau d'origine domestique en application de l'article L213-10-3 du Code de l'environnement.



### 1.6. *Détail des imports et exports d'effluents*



Volumes exportés vers...	Volumes exportés durant l'exercice 2022 en m³	Volumes exportés durant l'exercice 2023 en m³	Variation en %
Total des volumes exportés			
Volumes importés depuis...	Volumes importés durant l'exercice 2022 en m³	Volumes importés durant l'exercice 2023 en m³	Variation en %
Total des volumes importés			

### 1.7. *Autorisations de déversements d'effluents industriels (D.202.0)*



Le nombre d’arrêtés autorisant le déversement d’eaux usées non-domestiques signés par la collectivité responsable du service de collecte des eaux usées en application et conformément aux dispositions de l’article L1331-10 du Code de la santé publique est de 0 au 31/12/2023 (1 au 31/12/2022).

1.8. **Linéaire de réseaux de collecte (hors branchement)**

Le réseau de collecte et/ou transfert du service public d'assainissement collectif est constitué de :

- 30,14 km de réseau unitaire hors branchements,
- 21,84 km de réseau séparatif d'eaux usées hors branchements,

soit un linéaire de collecte total de 51,98 km (52,08 km au 31/12/2022).

\_\_\_\_\_ ouvrages permettent la maîtrise des déversements d'effluents au milieu naturel par temps de pluie.

Type d'équipement (cf. annexe)	Localisation	Volume éventuel de stockage

1.9. **Ouvrages d'épuration des eaux usées**

Le service gère 3 Stations de Traitement des Eaux Usées (STEU) qui assurent le traitement des eaux usées.

**STEU N°1 : Station d'épuration de Quaire**

Code Sandre de la station : 0463338S0003

Code Saneur de la station : 610555630003

Caractéristiques générales				
Filière de traitement (cf. annexe)		Filtres à Sables		
Date de mise en service		10/05/1996		
Commune d’implantation		Saint-Éloy-les-Mines (63338)		
Lieu-dit				
Capacité nominale STEU en EH <sup>(1)</sup>		80		
Nombre d’abonnés raccordés				
Nombre d’habitants raccordés				
Débit de référence journalier admissible en m³/j				
Prescriptions de rejet				
Soumise à	Autorisation en date du ...			
	Déclaration en date du ...			
Milieu récepteur du rejet	Type de milieu récepteur	Eau douce de surface		
	Nom du milieu récepteur	La Bouble		
Polluant autorisé	Concentration au point de rejet (mg/l)	et / ou		Rendement (%)
DBO <sub>5</sub>		et	ou	
DCO		et	ou	
MES		et	ou	
NGL		et	ou	
NTK		et	ou	





NH <sub>4</sub> <sup>+</sup>		et	ou	Publié le ID : 063-216303388-20241219-DCM2024_05_6	Levrault						
Pt		et	ou								
Charges rejetées par l'ouvrage											
Date du bilan 24h	Conformité (Oui/Non)	Conformité du rejet en concentration et/ou en rendement selon arrêté									
		DBO <sub>5</sub>		DCO		MES		NGL		Pt	
		Conc mg/l	Rend %	Conc mg/l	Rend %	Conc mg/l	Rend %	Conc mg/l	Rend %	Conc mg/l	Rend %

**STEU N°3 : Station d'épuration du Bourg de Saint-Eloy-les-mines**  
Code Sandre de la station : 0463338S0001

Code Sature de la station : 633333333333

Caractéristiques générales				
Filière de traitement (cf. annexe)		Boue activée aération prolongée (très faible charge)		
Date de mise en service		18/08/2008		
Commune d’implantation		Saint-Éloy-les-Mines (63338)		
Lieu-dit				
Capacité nominale STEU en EH <sup>(1)</sup>		4700		
Nombre d’abonnés raccordés				
Nombre d’habitants raccordés				
Débit de référence journalier admissible en m³/j				
Prescriptions de rejet				
Soumise à	Autorisation en date du ...			
	Déclaration en date du ...			
Milieu récepteur du rejet	Type de milieu récepteur	Eau douce de surface		
	Nom du milieu récepteur	La Bouble		
Polluant autorisé	Concentration au point de rejet (mg/l)	et / ou		Rendement (%)
DBO <sub>5</sub>		et	ou	
DCO		et	ou	
MES		et	ou	
NGL		et	ou	
NTK		et	ou	
pH		et	ou	
NH <sub>4</sub> <sup>+</sup>		et	ou	
Pt		et	ou	
Charges rejetées par l’ouvrage				

Date du bilan 24h	Conformité (Oui/Non)	Conformité du rejet en concentration et/ou									
		DBO <sub>5</sub>		DCO		MES		NGL		Pt	
		Conc mg/l	Rend %	Conc mg/l	Rend %	Conc mg/l	Rend %	Conc mg/l	Rend %	Conc mg/l	Rend %

## 1.10. **Quantités de boues issues des ouvrages d'épuration (D203.0)**

### 1.10.1. **Quantités de boues produites par les ouvrages d'épuration**



Boues <b>produites</b> entre le 1 <sup>er</sup> janvier et le 31 décembre	Exercice 2022 en tMS	Exercice 2023 en tMS
Station d'épuration de Quaire (Code Sandre : 0463338S0003)		
Station d'épuration de Monjotin (Code Sandre : 0463338S0002)		
Station d'épuration du Bourg de Saint-Eloy-les-mines (Code Sandre : 0463338S0001)		
<b>Total des boues produites</b>		

### 1.10.2. **Quantités de boues évacuées des ouvrages d'épuration**



Boues <b>évacuées</b> entre le 1 <sup>er</sup> janvier et le 31 décembre	Exercice 2022 en tMS	Exercice 2023 en tMS
Station d'épuration de Quaire (Code Sandre : 0463338S0003)	—	0
Station d'épuration de Monjotin (Code Sandre : 0463338S0002)	—	0
Station d'épuration du Bourg de Saint-Eloy-les-mines (Code Sandre : 0463338S0001)	25,2	69,74
<b>Total des boues évacuées</b>	<b>25,2</b>	<b>53,7</b>

## 2. Tarification de l'assainissement et service

### 2.1. *Modalités de tarification*



La facture d'assainissement collectif comporte une part proportionnelle à la consommation de l'abonné, et peut également inclure une part indépendante de la consommation, dite part fixe (abonnement, etc.).

Les tarifs applicables aux 01/01/2023 et 01/01/2024 sont les suivants :

	Au 01/01/2023	Au 01/01/2024
Frais d'accès au service:		
Participation pour l'Assainissement Collectif (PAC) <sup>(1)</sup>		
Participation aux frais de branchement		

<sup>(1)</sup> Cette participation, créée par l'article 30 de la loi de finances rectificative pour 2012 n° 2012-354 du 14 mars 2012, correspond à l'ancienne Participation pour le Raccordement au Réseau d'Assainissement (PRRA), initialement Participation pour Raccordement à l'Egout (PRE)

Tarifs		Au 01/01/2023	Au 01/01/2024
<b>Part de la collectivité</b>			
Part fixe (€ HT/an)			
	Abonnement <sup>(1)</sup>	0 €	0 €
Part proportionnelle (€ HT/m <sup>3</sup> )			
	Prix au m <sup>3</sup>	1,185 €/m <sup>3</sup>	1,185 €/m <sup>3</sup>
Autre : .....		___ €	___ €
<b>Part du délégataire</b>			
Part fixe (€ HT/an)			
	Abonnement <sup>(1)</sup>	34,02 €	36,64 €
Part proportionnelle (€ HT/m <sup>3</sup> )			
	Prix au m <sup>3</sup>	0,9327 €/m <sup>3</sup>	1,0045 €/m <sup>3</sup>
<b>Taxes et redevances</b>			
Taxes			
	Taux de TVA <sup>(2)</sup>	10 %	10 %
Redevances			
	Modernisation des réseaux de collecte (Agence de l'Eau)	0,16 €/m <sup>3</sup>	0,16 €/m <sup>3</sup>
	VNF rejet :	___ €/m <sup>3</sup>	___ €/m <sup>3</sup>
	Autre : .....	___ €/m <sup>3</sup>	___ €/m <sup>3</sup>

<sup>(1)</sup> Cet abonnement est celui pris en compte dans la facture 120 m<sup>3</sup>.

<sup>(2)</sup> L'assujettissement à la TVA est volontaire pour les services en régie et obligatoire en cas de délégation de service public.

Les délibérations fixant les différents tarifs et prestations aux abonnés pour l'exercice sont les suivantes :

- ☐ Délibération du \_\_/\_\_/\_\_ effective à compter du \_\_/\_\_/\_\_ fixant les tarifs du service d'assainissement

- collectif.
- ☐ Délibération du \_\_/\_\_/\_\_ effective à compter du \_\_/\_\_/\_\_ fixant les frais d'accès au service.
- ☐ Délibération du \_\_/\_\_/\_\_ effective à compter du \_\_/\_\_/\_\_ fixant la Participation pour le Raccordement au Réseau d'Assainissement.
- ☐ Délibération du \_\_/\_\_/\_\_ effective à compter du \_\_/\_\_/\_\_ fixant la participation aux frais de branchement.

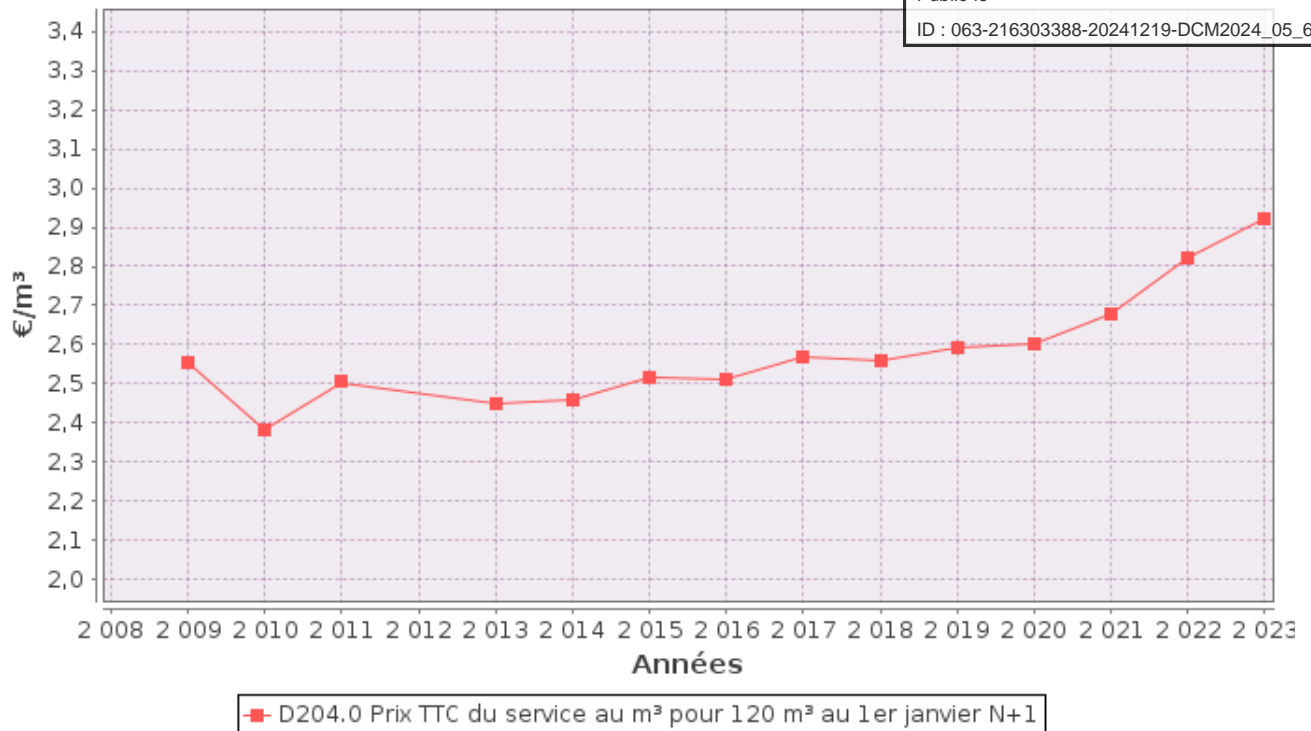
## 2.2. Facture d'assainissement type (D204.0)



Les tarifs applicables au 01/01/2023 et au 01/01/2024 pour une consommation d'un ménage de référence selon l'INSEE (120 m<sup>3</sup>/an) sont :

Facture type	Au 01/01/2023 en €	Au 01/01/2024 en €	Variation en %
Part de la collectivité			
Part fixe annuelle	0,00	0,00	____%
Part proportionnelle	142,20	142,20	0%
Montant HT de la facture de 120 m <sup>3</sup> revenant à la collectivité	142,20	142,20	0%
Part du délégataire (en cas de délégation de service public)			
Part fixe annuelle	34,02	36,64	7,7%
Part proportionnelle	111,92	120,54	7,7%
Montant HT de la facture de 120 m <sup>3</sup> revenant au délégataire	145,94	157,18	7,7%
Taxes et redevances			
Redevance de modernisation des réseaux de collecte (Agence de l'Eau)	19,20	19,20	0%
VNF Rejet :	_____	_____	_____%
Autre : _____	_____	_____	_____%
TVA	30,73	31,86	3,7%
Montant des taxes et redevances pour 120 m <sup>3</sup>	49,93	51,06	2,3%
<b>Total</b>	<b>338,07</b>	<b>350,44</b>	<b>3,7%</b>
<b>Prix TTC au m<sup>3</sup></b>	<b>2,82</b>	<b>2,92</b>	<b>3,5%</b>

**ATTENTION : si la production et/ou le transport sont effectués par un autre service et sont facturés directement à l'abonné, il convient de rajouter ces tarifs dans le tableau précédent.**



Dans le cas d'un EPCI, le tarif pour chaque commune est :

Commune	Prix au 01/01/2023 en €/m³	Prix au 01/01/2024 en €/m³
Montaigut-en-Combraille		
Saint-Éloy-les-Mines		

La facturation est effectuée avec une fréquence :

- ☐ annuelle
- ☐ semestrielle
- ☐ trimestrielle
- ☐ quadrimestrielle

Pour chaque élément du prix ayant évolué depuis l'exercice précédent, les éléments explicatifs (financement de travaux, remboursement de dettes, augmentation du coût des fournitures, etc.) sont les suivants :

---



---



---



---

### 2.3. Recettes



#### Recettes de la collectivité :

Type de recette	Exercice 2022 en €	Exercice 2023 en €	Variation en %
Redevance eaux usées usage domestique			
<i>dont abonnements</i>			
Redevance eaux usées usage non domestique			

<i>dont abonnements</i>			
Recette pour boues et effluents importés			
Régularisations (+/-)			
Total recettes de facturation			
Recettes de raccordement			
Prime de l'Agence de l'Eau			
Contribution au titre des eaux pluviales			
Recettes liées aux travaux			
Contribution exceptionnelle du budget général			
Autres recettes (préciser)			
Total autres recettes			
<b>Total des recettes</b>			

**Recettes de l'exploitant (si contrat de délégation) :**

Type de recette	Exercice 2022 en €	Exercice 2023 en €	Variation en %
Redevance eaux usées usage domestique			
<i>dont abonnements</i>			
Redevance eaux usées usage non domestique			
<i>dont abonnements</i>			
Recette pour boues et effluents importés			
Régularisations des ventes d'eau (+/-)			
Total recettes de facturation			
Recettes liées aux travaux			
Produits accessoires			
Total autres recettes			
<b>Total des recettes</b>			

**Recettes globales :** Total des recettes de vente d'eau au 31/12/2023 : 327 730 € (\_\_\_\_ au 31/12/2022).

### 3. **Indicateurs de performance**

#### 3.1. **Taux de desserte par le réseau d'assainissement collectif (P201.1)**



Cet indicateur est le ratio entre le nombre d'abonnés desservis par le réseau d'assainissement collectif et le nombre d'abonnés potentiels déterminé à partir du document de zonage d'assainissement.

$$\text{taux de desserte par les réseaux d'eaux usées} = \frac{\text{nombre d'abonnés desservis}}{\text{nombre d'abonnés potentiels}} * 100$$

Pour l'exercice 2023, le taux de desserte par les réseaux d'eaux usées est de 98,44% des 1 800 abonnés potentiels (98,83% pour 2022).

#### 3.2. **Indice de connaissance et de gestion patrimoniale des réseaux (P202.2B)**



L'indice de connaissance et de gestion patrimoniale des réseaux de collecte des eaux usées a évolué en 2013 (indice modifié par l'arrêté du 2 décembre 2013). De nouvelles modalités de calcul ayant été définies, les valeurs d'indice affichées à partir de l'exercice 2013 ne doivent pas être comparées à celles des exercices précédents.

L'obtention de 40 points pour les parties A et B ci-dessous est nécessaire pour considérer que le service dispose du descriptif détaillé des ouvrages de collecte et de transport des eaux usées mentionné à l'article D 2224-5-1 du code général des collectivités territoriales.

**La valeur de cet indice varie entre 0 et 120 (ou 0 et 100 pour les services n'ayant pas la mission de distribution).**

La valeur de l'indice est obtenue en faisant la somme des points indiqués dans les parties A, B et C décrites ci-dessous et avec les conditions suivantes :

- Les 30 points d'inventaire des réseaux (partie B) ne sont comptabilisés que si les 15 points des plans de réseaux (partie A) sont acquis.
- Les 75 points des autres éléments de connaissance et de gestion des réseaux (partie C) ne sont comptabilisés que si au moins 40 des 45 points de l'ensemble plans des réseaux et inventaire des réseaux (parties A + B) sont acquis.

	nombre de points	Valeur	points potentiels
<b>PARTIE A : PLAN DES RESEAUX</b> (15 points)			
VP.250 - Existence d'un plan de réseaux mentionnant la localisation des ouvrages annexes (relèvement, refoulement, déversoirs d'orage, ...) et les points d'autosurveillance du réseau	oui : 10 points non : 0 point	Oui	10
VP.251 - Existence et mise en œuvre d'une procédure de mise à jour, au moins chaque année, du plan des réseaux pour les extensions, réhabilitations et renouvellements de réseaux (en l'absence de travaux, la mise à jour est considérée comme effectuée)	oui : 5 points non : 0 point	Oui	5
<b>PARTIE B : INVENTAIRE DES RESEAUX</b> (30 points qui ne sont décomptés que si la totalité des points a été obtenue pour la partie A)			
VP.252 - Existence d'un inventaire des réseaux avec mention, pour tous les tronçons représentés sur le plan, du linéaire, de la catégorie de l'ouvrage et	0 à 15 points sous conditions <sup>(1)</sup>	Oui	13



de la précision des informations cartographiques			
VP.254 - Procédure de mise à jour des plans intégrant la mise à jour de l'inventaire des réseaux		Oui	
VP.253 - Pourcentage du linéaire de réseau pour lequel l'inventaire des réseaux mentionne les matériaux et diamètres		82,19%	
VP.255 - Pourcentage du linéaire de réseau pour lequel l'inventaire des réseaux mentionne la date ou la période de pose	0 à 15 points sous conditions <sup>(2)</sup>	77,57%	12
<b>PARTIE C : AUTRES ELEMENTS DE CONNAISSANCE ET DE GESTION DES RESEAUX</b> (75 points qui ne sont décomptés que si 40 points au moins ont été obtenus en partie A et B)			
VP.256 - Pourcentage du linéaire de réseau pour lequel le plan des réseaux mentionne l'altimétrie	0 à 15 points sous conditions <sup>(3)</sup>	4,39%	0
VP.257 Localisation et description des ouvrages annexes (relèvement, refoulement, déversoirs d'orage, ...)	oui : 10 points non : 0 point	Oui	10
VP.258 Inventaire mis à jour, au moins chaque année, des équipements électromécaniques existants sur les ouvrages de collecte et de transport des eaux usées (en l'absence de modifications, la mise à jour est considérée comme effectuée)	oui : 10 points non : 0 point	Oui	10
VP.259 - Nombre de branchements de chaque tronçon dans le plan ou l'inventaire des réseaux <sup>(4)</sup>	oui : 10 points non : 0 point	Non	0
VP.260 - Localisation des interventions et travaux réalisés (curage curatif, désobstruction, réhabilitation, renouvellement, ...) pour chaque tronçon de réseau	oui : 10 points non : 0 point	Oui	10
VP.261 - Existence et mise en œuvre d'un programme pluriannuel d'inspection et d'auscultation du réseau assorti d'un document de suivi contenant les dates des inspections et les réparations ou travaux qui en résultent	oui : 10 points non : 0 point	Non	0
VP.262 - Existence et mise en œuvre d'un plan pluriannuel de renouvellement (programme détaillé assorti d'un estimatif portant sur au moins 3 ans)	oui : 10 points non : 0 point	Non	0
<b>TOTAL (indicateur P202.2B)</b>	<b>120</b>	<b>-</b>	<b>70</b>

(1) l'existence de l'inventaire et d'une procédure de mise à jour ainsi qu'une connaissance minimum de 50 % des matériaux et diamètres sont requis pour obtenir les 10 premiers points. Si la connaissance des matériaux et diamètres atteint 60, 70, 80, 90 ou 95%, les points supplémentaires sont respectivement de 1, 2, 3, 4 et 5

(2) l'existence de l'inventaire ainsi qu'une connaissance minimum de 50 % des périodes de pose sont requis pour obtenir les 10 premiers points. Si la connaissance des périodes de pose atteint 60, 70, 80, 90 ou 95%, les points supplémentaires sont respectivement de 1, 2, 3, 4 et 5

(3) Si la connaissance de l'altimétrie atteint 50, 60, 70, 80, 90 ou 95%, les points obtenus sont respectivement de 10, 11, 12, 13, 14 et 15

(4) non pertinent si le service n'a pas la mission de collecte

L'indice de connaissance et de gestion patrimoniale des réseaux du service est 70 pour l'exercice 2023 (36 pour 2022).

### 3.3. Conformité de la collecte des effluents (P203.3)



(réseau collectant une charge > 2000 EH)

Cet indicateur – de valeur 0 (non-conforme) ou 100 (conforme) pour chaque système de collecte (ensemble de réseaux aboutissant à une même station) – s'obtient auprès des services de la Police de l'Eau.

Un indice de conformité global pour le service est ensuite obtenu en pondérant par l'importance de la charge brute de pollution organique transitant par chaque système.

	Charge brute de pollution transitant par le système de collecte en kg DBO5/j pour l'exercice 2023	Conformité exercice 2022 0 ou 100	Conformité exercice 2023 0 ou 100
Station d'épuration de Quaire	—	—	—

Station d'épuration de Monjotin	—	—	
Station d'épuration du Bourg de Saint-Eloy-les-mines	63,27	100	100

Pour l'exercice 2023, l'indice global de conformité de la collecte des effluents est 100 (100 en 2022).

3.4. **Conformité des équipements des stations de traitement des eaux usées (P204.3)**



(uniquement pour les STEU d'une capacité > 2000 EH)

Cet indicateur – de valeur 0 (non-conforme) ou 100 (conforme) pour chaque station de traitement des eaux usées d'une capacité > 2000 EH – s'obtient auprès des services de la Police de l'Eau.  
 Un indice de conformité global pour le service est ensuite obtenu en pondérant par les charges brutes de pollution organique pour le périmètre du système de traitement de chaque station de traitement des eaux usées.

	Charge brute de pollution organique reçue par la station de traitement des eaux usées en kg DBO5/j exercice 2023	Conformité exercice 2022 0 ou 100	Conformité exercice 2023 0 ou 100
Station d'épuration de Quaire	—	—	—
Station d'épuration de Monjotin	—	—	—
Station d'épuration du Bourg de Saint-Eloy-les-mines	63,27	—	100

Pour l'exercice 2023, l'indice global de conformité des équipements des STEU est 100 (100 en 2022).

3.5. **Conformité de la performance des ouvrages d'épuration (P205.3)**



(uniquement pour les STEU d'une capacité > 2000 EH)

Cet indicateur – de valeur 0 (non-conforme) ou 100 (conforme) pour chaque station de traitement des eaux usées d'une capacité > 2000 EH – s'obtient auprès de la Police de l'Eau.  
 Un indice de conformité global pour le service est ensuite obtenu en pondérant par les charges brutes de pollution organique pour le périmètre du système de traitement de chaque station de traitement des eaux usées.

	Charge brute de pollution organique reçue par la station de traitement des eaux usées en kg DBO5/j exercice 2023	Conformité exercice 2022 0 ou 100	Conformité exercice 2023 0 ou 100
Station d'épuration de Quaire	—	100	—

Station d'épuration de Monjotin	—	100	
Station d'épuration du Bourg de Saint-Eloy-les-mines	63,27	100	100

Pour l'exercice 2023, l'indice global de conformité de la performance des ouvrages d'épuration est 100 (100 en 2022).

### 3.6. **Taux de boues évacuées selon les filières conformes à la réglementation (P206.3)**



Une filière d'évacuation des boues d'épuration est dite conforme si elle remplit les deux conditions suivantes :

- le transport des boues est effectué conformément à la réglementation en vigueur,
- la filière de traitement est autorisée ou déclarée selon son type et sa taille.

#### Station d'épuration de Quaire :

Filières mises en oeuvre		tMS
Valorisation agricole	Conforme	
	Non conforme	
Compostage	Conforme	
	Non conforme	
Incinération	Conforme	
	Non conforme	
Evacuation vers une STEU <sup>(1)</sup>	Conforme	
	Non conforme	
Autre : ...	Conforme	
	Non conforme	
Tonnage total de matières sèches évacuées conformes		—

<sup>(1)</sup> L'évacuation vers une STEU d'un autre service peut être considérée comme une filière conforme si le service qui réceptionne les boues a donné son accord (convention de réception des effluents) et si sa STEU dispose elle-même d'une filière conforme.

#### Station d'épuration de Monjotin :

Filières mises en oeuvre		tMS
Valorisation agricole	Conforme	
	Non conforme	
Compostage	Conforme	
	Non conforme	
Incinération	Conforme	
	Non conforme	
Evacuation vers une STEU <sup>(1)</sup>	Conforme	

	Non conforme	
Autre : ...	Conforme	
	Non conforme	
<i>Tonnage total de matières sèches évacuées conformes</i>		

**Station d'épuration du Bourg de Saint-Eloy-les-mines :**

Filières mises en oeuvre		tMS
Valorisation agricole	Conforme	
	Non conforme	
Compostage	Conforme	
	Non conforme	
Incinération	Conforme	
	Non conforme	
Evacuation vers une STEU <sup>(1)</sup>	Conforme	
	Non conforme	
Autre : ...	Conforme	
	Non conforme	
<i>Tonnage total de matières sèches évacuées conformes</i>		69,74

$$\text{taux de boues évacuées selon les filières conformes à la réglementation} = \frac{\text{TMS admis par une filière conforme}}{\text{TMS total évacué par toutes les filières}} * 100$$

Pour l'exercice 2023, le taux de boues évacuées selon les filières conformes à la réglementation est 100% (100% en 2022).

### 3.7. **Taux de débordement des effluents dans les locaux des usagers (P251.1)**



L'indicateur mesure un nombre d'évènements ayant un impact direct sur les habitants, de par l'impossibilité de continuer à rejeter les effluents au réseau public et les atteintes portées à l'environnement (nuisance, pollution). Il a pour objet de quantifier les dysfonctionnements du service dont les habitants ne sont pas responsables à titre individuel.

L'exercice 2023, 0 demandes d'indemnisation ont été déposées en vue d'un dédommagement.

$$\text{taux de débordement des effluents pour 1000 hab} = \frac{\text{nombre de demandes d'indemnisation déposées en vue d'un dédommagement}}{\text{nombre d'habitants desservis}} * 1000$$

Pour l'exercice 2023, le taux de débordement des effluents est de 0 pour 1000 habitants (0 en 2022).

### 3.8. **Points noirs du réseau de collecte (P252.2)**



Cet indicateur donne un éclairage sur l'état et le bon fonctionnement du réseau de collecte des eaux usées à travers le nombre de points sensibles nécessitant des interventions d'entretien spécifiques ou anormalement fréquentes.

Est un point noir tout point du réseau nécessitant au moins deux interventions par an (préventive ou curative), quelle que soit la nature du problème (contre-pente, racines, déversement anormal par temps sec, odeurs, mauvais écoulement, etc.) et celle de l'intervention (curage, lavage, mise en sécurité, etc.).

Sont à prendre en compte les interventions sur les parties publiques des branchements et – si l'intervention est nécessitée par un défaut situé sur le réseau public – dans les parties privatives des usagers.

Nombre de points noirs pour l'exercice 2023 : 4

$$\text{nombre de points noirs ramené à 100 km de réseau} = \frac{\text{nombre de points noirs}}{\text{linéaire du réseau de collecte hors branchements}} * 100$$

Pour l'exercice 2023, le nombre de points noirs est de 7,7 par 100 km de réseau (7,7 en 2022).

### 3.9. **Taux moyen de renouvellement des réseaux de collecte (P253.2)**



Ce taux est le quotient, exprimé en pourcentage, de la moyenne sur 5 ans du linéaire de réseau renouvelé par la

longueur totale du réseau. Le linéaire renouvelé inclut les sections de réseaux remplacées à l'identique ou renforcées ainsi que les sections réhabilitées. Les interventions ponctuelles effectuées pour mettre fin à un incident localisé en un seul point du réseau ne sont pas comptabilisées, même si un élément de canalisation a été remplacé.

Exercice	2019	2020	2021	2022	2023
Taux moyen de renouvellement des réseaux d'assainissement collectif	—	0,62	—	0,61	0,23

Au cours des 5 dernières exercices, 0,6 km de linéaire de réseau ont été renouvelés.

Le taux moyen de renouvellement des réseaux est :

$$\text{taux moyen de renouvellement des réseaux} = \frac{L_N + L_{N-1} + L_{N-2} + L_{N-3} + L_{N-4}}{5 * \text{linéaire du réseau de desserte}} * 100$$

Pour l'exercice 2023, le taux moyen de renouvellement des réseaux est 0,23% (0,61% en 2022).

### 3.10. **Conformité des performances des équipements d'épuration (P254.3)**



(uniquement pour les STEU d'une capacité > 2000 EH)

Cet indicateur est le pourcentage de bilans réalisés sur 24 heures dans le cadre de l'auto-surveillance qui sont conformes soit à l'arrêté préfectoral, soit au manuel d'auto-surveillance établis avec la Police de l'Eau (en cas d'absence d'arrêté préfectoral et de manuel d'auto-surveillance, l'indicateur n'est pas évalué).

Les bilans jugés utilisables pour évaluer la conformité des rejets mais montrant que l'effluent arrivant à la station est en-dehors des limites de capacité de traitement de celle-ci (que ce soit en charge hydraulique ou en pollution) sont à exclure.

La conformité des performances des équipements d'épuration se calcule pour chaque STEU de capacité > 2000 EH selon la formule suivante :

$$\text{conformité des performances des équipements d'épuration} = \frac{\text{nombre de bilans conformes}}{\text{nombre de bilans réalisés}} * 100$$

Pour l'exercice 2023, les indicateurs de chaque STEU de capacité > 2000 EH sont les suivants :

	Nombre de bilans réalisés exercice 2023	Nombre de bilans conformes exercice 2023	Pourcentage de bilans conformes exercice 2022	Pourcentage de bilans conformes exercice 2023
Station d'épuration de Quaire	—	—	—	—
Station d'épuration de Monjotin	—	—	—	—
Station d'épuration du Bourg de Saint-Eloy-les-mines	12	12	100	100

Un indice de conformité global pour le service est ensuite obtenu en pondérant l'indice de connaissance des rejets au milieu naturel par le nombre de stations arrivant sur le périmètre du système de traitement de chaque station de traitement des eaux usées.

Pour l'exercice 2023, l'indice global de conformité des performances des équipements d'épuration est 100 (100 en 2022).

### 3.11. **Indice de connaissance des rejets au milieu naturel (P255.3)**



La valeur de cet indice est comprise entre 0 et 120, avec le barème suivant :

L'obtention des 80 premiers points se fait par étape, la deuxième ne pouvant être acquise si la première ne l'est		Exercice 2022	Exercice 2023
20	identification sur plan et visite de terrain pour localiser les points de rejet potentiels aux milieux récepteurs	—	Oui
+ 10	évaluation sur carte et sur une base forfaitaire de la pollution collectée en amont de chaque point potentiel	—	Oui
+ 20	enquêtes de terrain pour situer les déversements, témoins de rejet pour en identifier le moment et l'importance	—	Oui
+ 30	mesures de débit et de pollution sur les rejets (cf. arrêté du 22/12/1994 relatif à la surveillance des ouvrages)	Oui	Oui
Les 40 points ci-dessous peuvent être obtenus si le service a déjà collecté les 80 points ci-dessus			
+ 10	rapport sur la surveillance des réseaux et STEU des agglomérations d'assainissement et ce qui en est résulté	Oui	Oui
+ 10	connaissance de la qualité des milieux récepteurs et évaluation de l'impact des rejets	Oui	Oui
Pour les secteurs équipés en réseaux séparatifs ou partiellement séparatifs			
+ 10	évaluation de la pollution déversée par les réseaux pluviaux au milieu récepteur, les émissaires concernés devant drainer au moins 70% du territoire desservi en amont, les paramètres observés étant a minima la pollution organique (DCO) et l'azote organique total	Oui	Oui
Pour les secteurs équipés en réseaux unitaires ou mixtes			
+ 10	Mise en place d'un suivi de la pluviométrie caractéristique du service d'assainissement et des rejets des principaux déversoirs d'orage	Oui	—

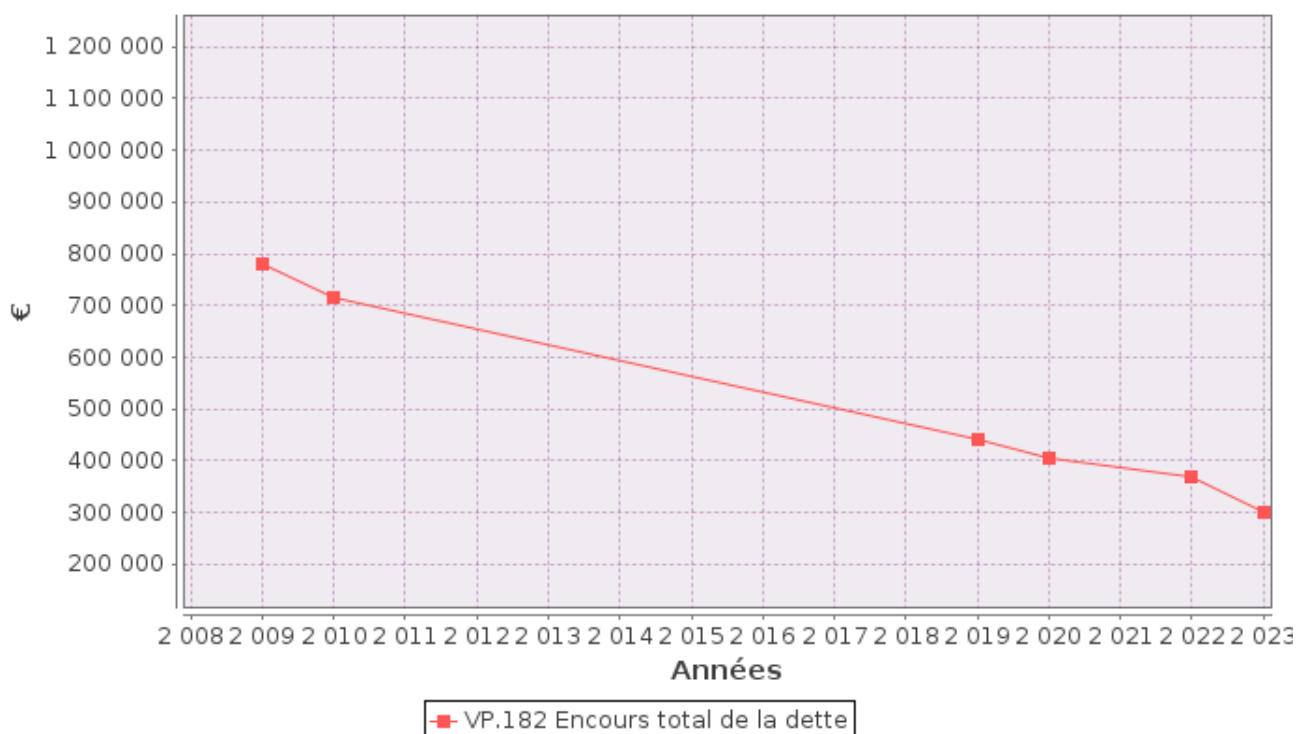
L'indice de connaissance des rejets au milieu naturel du service est 110 (— en 2022).

3.12. **Durée d'extinction de la dette de la collectivité**

La durée d'extinction de la dette se définit comme la durée théorique nécessaire pour rembourser la dette du service si la collectivité affecte à ce remboursement la totalité de l'autofinancement dégagé par le service ou épargne brute annuelle (recettes réelles – dépenses réelles, calculée selon les modalités prescrites par l'instruction comptable M49).

$$\text{durée d'extinction de la dette pour l'année de l'exercice} = \frac{\text{encours de la dette au 31 décembre de l'exercice}}{\text{épargne brute annuelle}}$$

	Exercice 2022	Exercice 2023
Encours de la dette en €	368 952,49	298 839
Epargne brute annuelle en €	217 718,55	212 175
Durée d'extinction de la dette en années	1,7	1,4





### 3.13. **Taux d'impayés sur les factures de l'année précédente**



Ne sont ici considérées que les seules factures portant sur l'assainissement collectif proprement dit. Sont donc exclues les factures de réalisation de branchements et de travaux divers, ainsi que les éventuels avoirs distribués (par exemple suite à une erreur de facturation ou à une fuite).  
Toute facture impayée au 31/12/2023 est comptabilisée, quelque soit le motif du non-paiement.

$$\text{taux d'impayés sur les factures de l'année précédente} = \frac{\text{montant d'impayés au titre de l'année précédente tel que connu au 31 décembre de l'année en cours}}{\text{chiffre d'affaires TTC (hors travaux) au titre de l'année précédente}} * 100$$

	Exercice \$NMinus1.year	Exercice 2023
Montant d'impayés en € au titre de l'année 2022 tel que connu au 31/12/2023	26 427	197
Chiffre d'affaires TTC facturé (hors travaux) en € au titre de l'année 2022	424 450	490 079
Taux d'impayés en % sur les factures d'assainissement 2022	6,23	0,04

### 3.14. **Taux de réclamations (P258.1)**



Cet indicateur reprend les réclamations écrites de toute nature relatives au service de l'assainissement collectif, à l'exception de celles qui sont relatives au niveau de prix (cela comprend notamment les réclamations réglementaires, y compris celles qui sont liées au règlement de service).

Existence d'un dispositif de mémorisation des réclamations reçues ☐ Oui ☐ Non

Nombre de réclamations écrites reçues par l'opérateur : 5

Nombre de réclamations écrites reçues par la collectivité : 0

$$\text{taux de réclamations} = \frac{\text{nombre de réclamations (hors prix) laissant une trace écrite}}{\text{nombre total d'abonnés du service}} * 1000$$

Pour l'exercice 2023, le taux de réclamations est de 2,82 pour 1000 abonnés (25,86 en 2022).

## 4. **Financement des investissements**

### 4.1. **Montants financiers**



	Exercice 2022	Exercice 2023
Montants financiers HT des travaux engagés pendant le dernier exercice budgétaire	0	_____
Montants des subventions en €		
Montants des contributions du budget général en €		

### 4.2. **Etat de la dette du service**



L'état de la dette au 31 décembre [N] fait apparaître les valeurs suivantes :

	Exercice 2022	Exercice 2023
Encours de la dette au 31 décembre N (montant restant dû en €)	368 952,49	298 839
Montant remboursé durant l'exercice en €		
en capital		
en intérêts		

### 4.3. **Amortissements**



Pour l'exercice 2023, la dotation aux amortissements a été de \_\_\_\_\_ € (\_\_\_\_\_ € en 2022).

### 4.4. **Présentation des projets à l'étude en vue d'améliorer la qualité du service à l'usager et les performances environnementales du service et montants prévisionnels des travaux**



Projets à l'étude	Montants prévisionnels en €	Montants prévisionnels de l'année précédente en €

### 4.5. **Présentation des programmes pluriannuels de travaux adoptés par l'assemblée délibérante au cours du dernier exercice**



Programmes pluriannuels de travaux adoptés	Année prévisionnelle de réalisation	Montants prévisionnels en €

## 5. **Actions de solidarité et de coopération décentralisée dans le domaine de l'eau**

### 5.1. **Abandons de créance ou versements à un fonds de solidarité (P207.0)**



Cet indicateur a pour objectif de mesurer l'implication sociale du service.

Entrent en ligne de compte :

- les versements effectués par la collectivité au profit d'un fonds créé en application de l'article L261-4 du Code de l'action sociale et des familles (Fonds de Solidarité Logement, par exemple) pour aider les personnes en difficulté,
- les abandons de créance à caractère social, votés au cours de l'année par l'assemblée délibérante de la collectivité (notamment ceux qui sont liés au FSL).

L'année 2023, le service a reçu \_\_\_\_\_ demandes d'abandon de créance et en a accordé \_\_\_\_\_.  
12 224 € ont été abandonnés et/ou versés à un fonds de solidarité, soit 0,0903 €/m<sup>3</sup> pour l'année 2023 (0,095 €/m<sup>3</sup> en 2022).

### 5.2. **Opérations de coopération décentralisée (cf. L 1115-1-1 du CGCT)**



Peuvent être ici listées les opérations mises en place dans le cadre de l'article L1115-1-1 du Code général des collectivités territoriales, lequel ouvre la possibilité aux collectivités locales de conclure des conventions avec des autorités locales étrangères pour mener des actions de coopération ou d'aide au développement.

Bénéficiaire	Montant en €

## 6. Tableau récapitulatif des indicateurs

		Valeur 2022	Valeur 2023
	<b>Indicateurs descriptifs des services</b>		
D201.0	Estimation du nombre d'habitants desservis par un réseau de collecte des eaux usées, unitaire ou séparatif	2 990	3 034
D202.0	Nombre d'autorisations de déversement d'effluents d'établissements industriels au réseau de collecte des eaux usées	1	0
D203.0	Quantité de boues issues des ouvrages d'épuration [tMS]	25,2	53,7
D204.0	Prix TTC du service au m <sup>3</sup> pour 120 m <sup>3</sup> [€/m <sup>3</sup> ]	2,82	2,92
	<b>Indicateurs de performance</b>		
P201.1	Taux de desserte par des réseaux de collecte des eaux usées	98,83%	98,44%
P202.2B	Indice de connaissance et de gestion patrimoniale des réseaux de collecte des eaux usées [points]	36	70
P203.3	Conformité de la collecte des effluents aux prescriptions définies en application du décret 94-469 du 3 juin 1994 modifié par le décret du 2 mai 2006	100%	100%
P204.3	Conformité des équipements d'épuration aux prescriptions définies en application du décret 94-469 du 3 juin 1994 modifié par le décret du 2 mai 2006	100%	100%
P205.3	Conformité de la performance des ouvrages d'épuration aux prescriptions définies en application du décret 94-469 du 3 juin 1994 modifié par le décret du 2 mai 2006	100%	100%
P206.3	Taux de boues issues des ouvrages d'épuration évacuées selon des filières conformes à la réglementation	100%	100%
P207.0	Montant des abandons de créance ou des versements à un fonds de solidarité [€/m <sup>3</sup> ]	0,095	0,0903